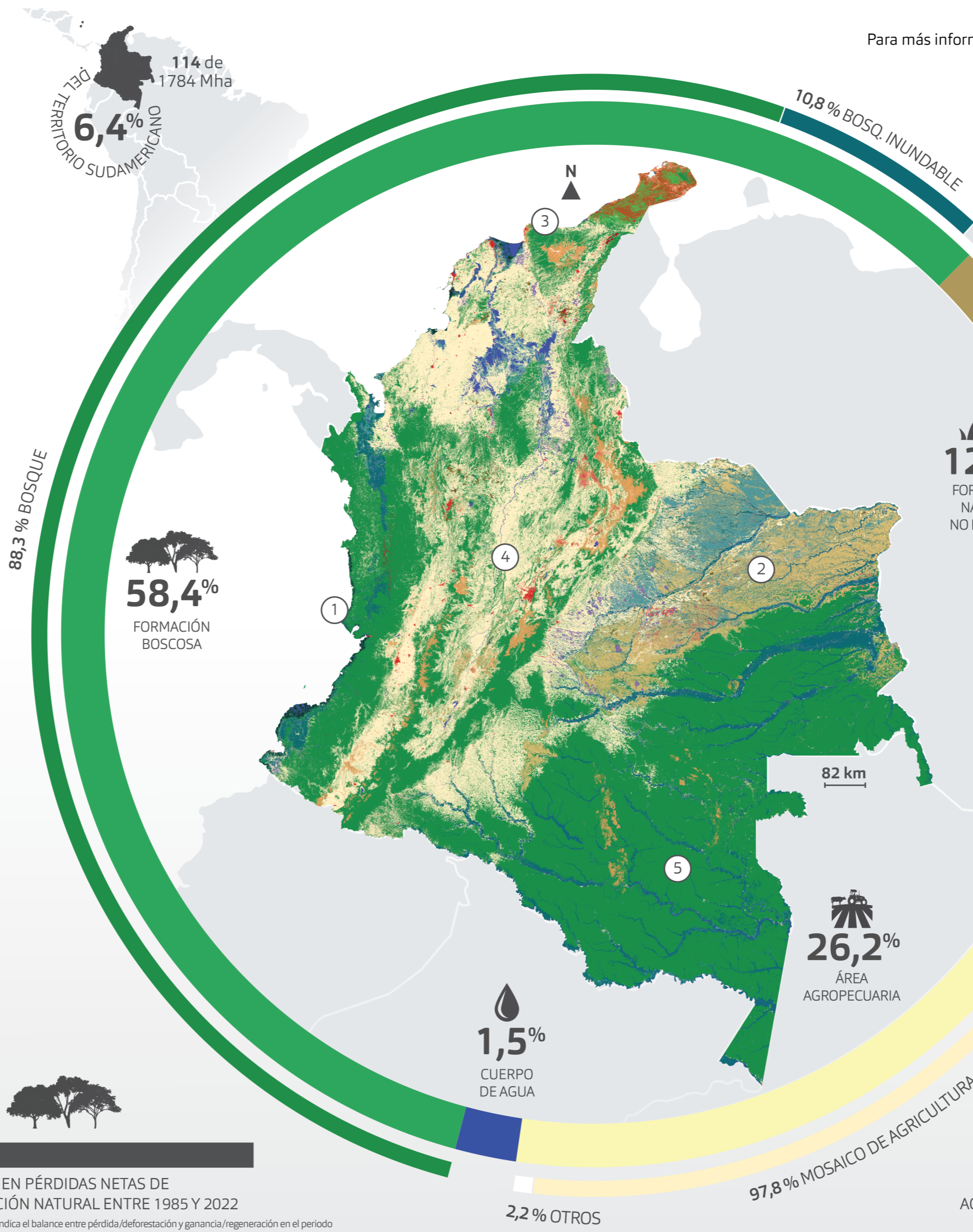


Colombia

Dinámica anual de la cobertura y uso del suelo en el territorio colombiano (1985-2022)

Para más información acceder a: colombia.mapbiomas.org



114 de 1784 Mha
6,4% DEL TERRITORIO SUDAMERICANO

71%
ÁREA CON VEGETACIÓN NATURAL

88,3% BOSQUE

58,4%
FORMACIÓN BOSCOSEA

12,9%
FORMACIÓN NATURAL NO BOSCOSEA

1%
ÁREA SIN VEGETACIÓN

26,2%
ÁREA AGROPECUARIA

1,5%
CUERPO DE AGUA

6%

6,5 MHA EN PÉRDIDAS NETAS DE VEGETACIÓN NATURAL ENTRE 1985 Y 2022
Pérdida Neta: Indica el balance entre pérdida/deforestación y ganancia/regeneración en el periodo

10,8% BOSQ. INUNDABLE

50,1% FORM. HERBÁCEA

28,2% INUNDABLE NO FORESTAL

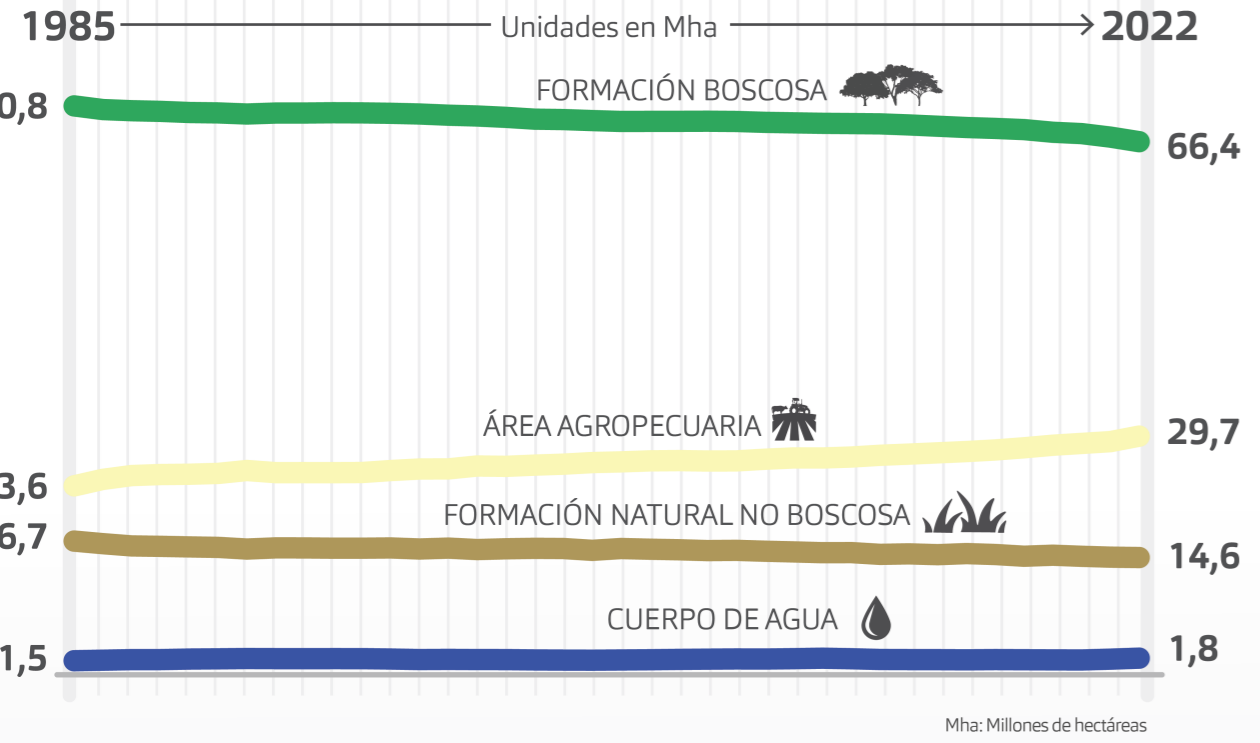
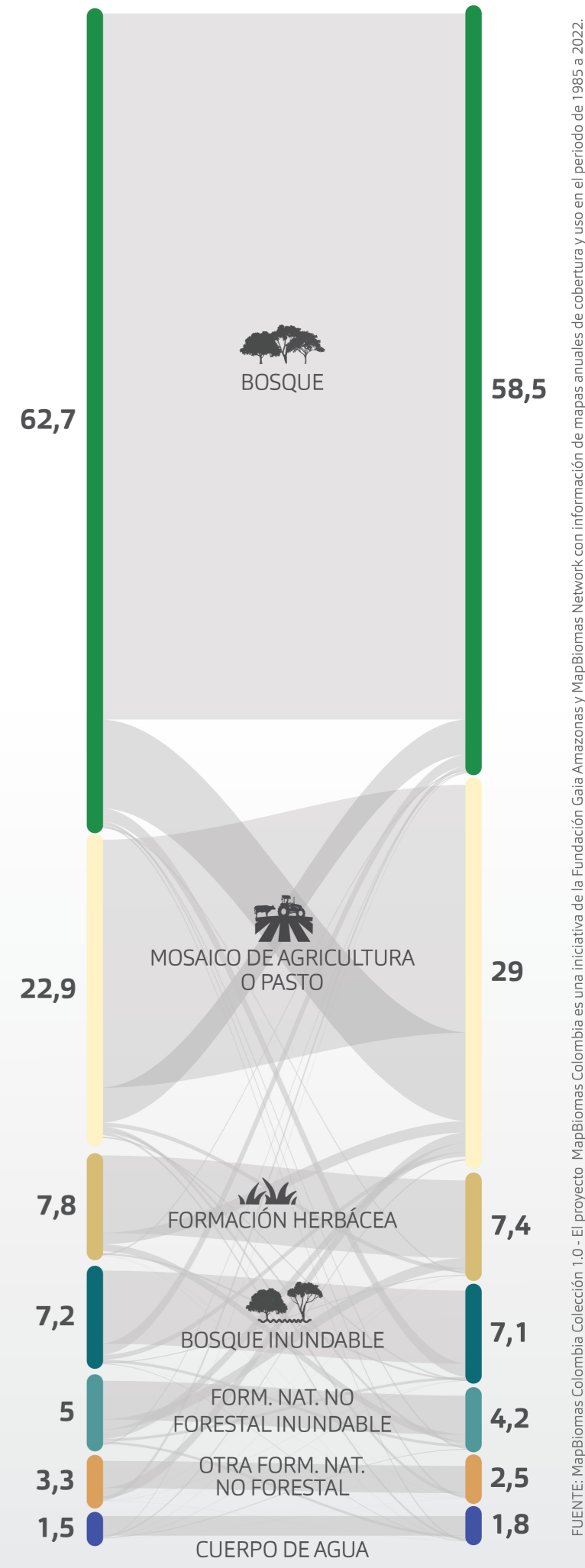
21,1% OTROS

97,8% MOSAICO DE AGRICULTURA O PASTO

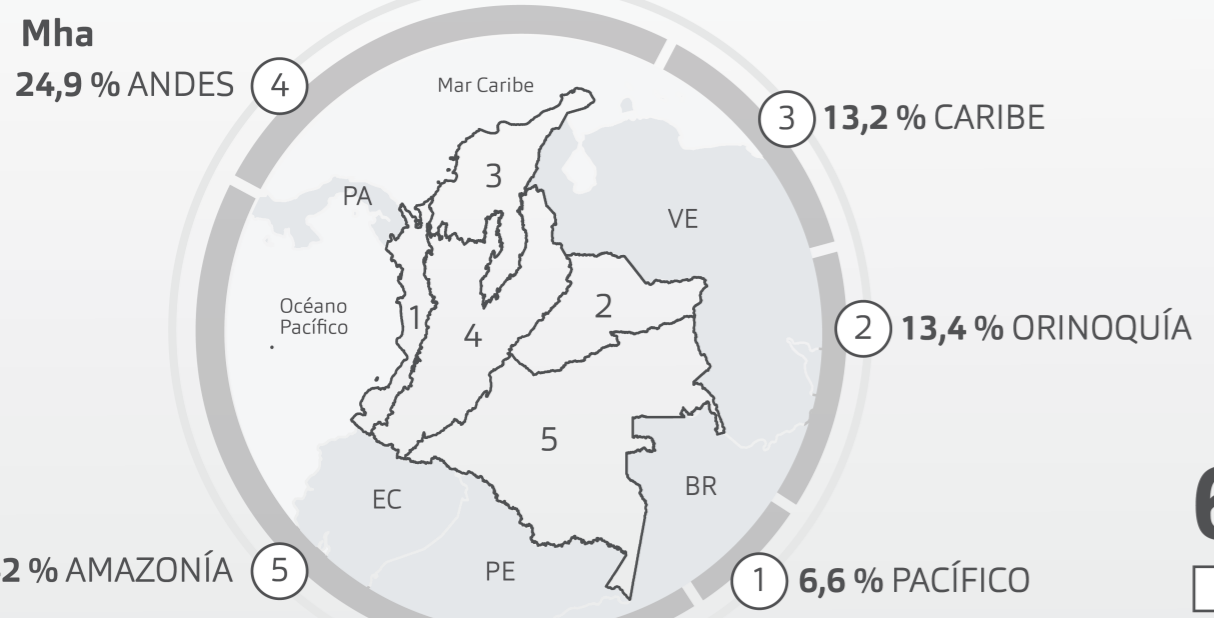
2,2% OTROS

1,21 x
INCREMENTO DEL ÁREA AGROPECUARIA ENTRE 1985 A 2022

1985 Unidades en Mha 2022



REGIONES COLOMBIA



Mha: Millones de hectáreas

- FORMACIÓN BOSCOSEA
- BOSQUE
- BOSQUE INUNDABLE
- VEGETACIÓN LEÑOSA SOBRE ARENA
- FORMACIÓN NATURAL NO BOSCOSEA
- FORMACIÓN NATURAL NO FORESTAL INUNDABLE
- AFLORAMIENTO ROCOSO
- PLANICIE DE MAREA HIPERSALINA
- VEGETACIÓN HERBÁCEA SOBRE ARENA
- OTRA FORMACIÓN NATURAL NO FORESTAL
- ÁREA AGROPECUARIA
- PALMA ACEITERA
- MOSAICO DE AGRICULTURA O PASTO
- ÁREA SIN VEGETACIÓN
- PLAYAS, DUNAS Y BANCOS DE ARENA
- INFRAESTRUCTURA URBANA
- MINERÍA
- OTRA ÁREA SIN VEGETACIÓN
- CUERPO DE AGUA
- RÍO, LAGO U OCÉANO
- GLACIAR
- ACUICULTURA

FUENTE: MapBiomas Colombia Colección 1.0 - El proyecto MapBiomas Colombia es una iniciativa de la Fundación Gaia Amazonas y MapBiomas Network con información de mapas anuales de cobertura y uso en el periodo de 1985 a 2022.